















МАСШТАБ 1 : 2000

Условные обозначения:

-  :ЗУ1 обозначение образуемого земельного участка
-  граница исходного земельного участка
-  граница образуемого земельного участка
-  :14725 исходный земельный участок
-  н4● обозначение вновь образованной точки границы
-  утвержденные красные линии
-  линия регулирования застройки
-  границы проектирования
-  ОЖ обозначение зоны градостроительных регламентов
-  16:50:060102 кадастровый номер квартала
-  планируемый сервитут (проезд)
-  охранная зона линии метро
-  охранная зона сущ. инженерных коммуникаций
-  планируемый сервитут транзитных коммуникаций

